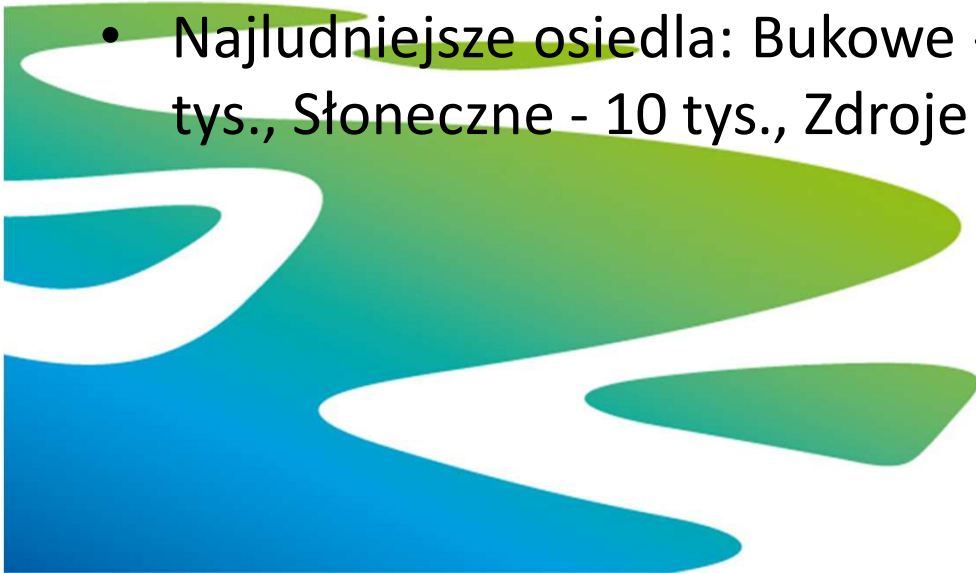


**Funkcjonowanie systemu
komunikacji miejskiej na
Prawobrzeżu po oddaniu pętli
autobusowej Turkusowa**



Prawobrzeże - charakterystyka

- Dzielnica w południowo-wschodniej części miasta Szczecin;
- Obejmuje 11 osiedli: Bukowe-Kłęskowo, Dąbie, Kijewo, Majowe, Płonia-Śmierdnica-Jezierzyce, Podjuchy, Słoneczne, Wielgowo-Sławociesz-Zdunowo, Załom-Kasztanowe, Zdroje, Żydowce – Klucz;
- Liczba mieszkańców zameldowanych na pobyt stały – 72761;
- Najludniejsze osiedla: Bukowe - Kłęskowo - 14 tys., Dąbie – 12 tys., Słoneczne - 10 tys., Zdroje - 8,5 tys.



Szczeciński Szybki Tramwaj – I etap

- Szczeciński Szybki Tramwaj liczy 4 km długości.
- Obejmuje odcinek od Basenu Górniczego do pętli Turkusowa. Na jego trasie znajdują się przystanki Hangarowa nż, Jaśminowa ZUS oraz Turkusowa.
- Aktualnie po trasie SST kursują 3 linie tramwajowe – 2, 7, 8.

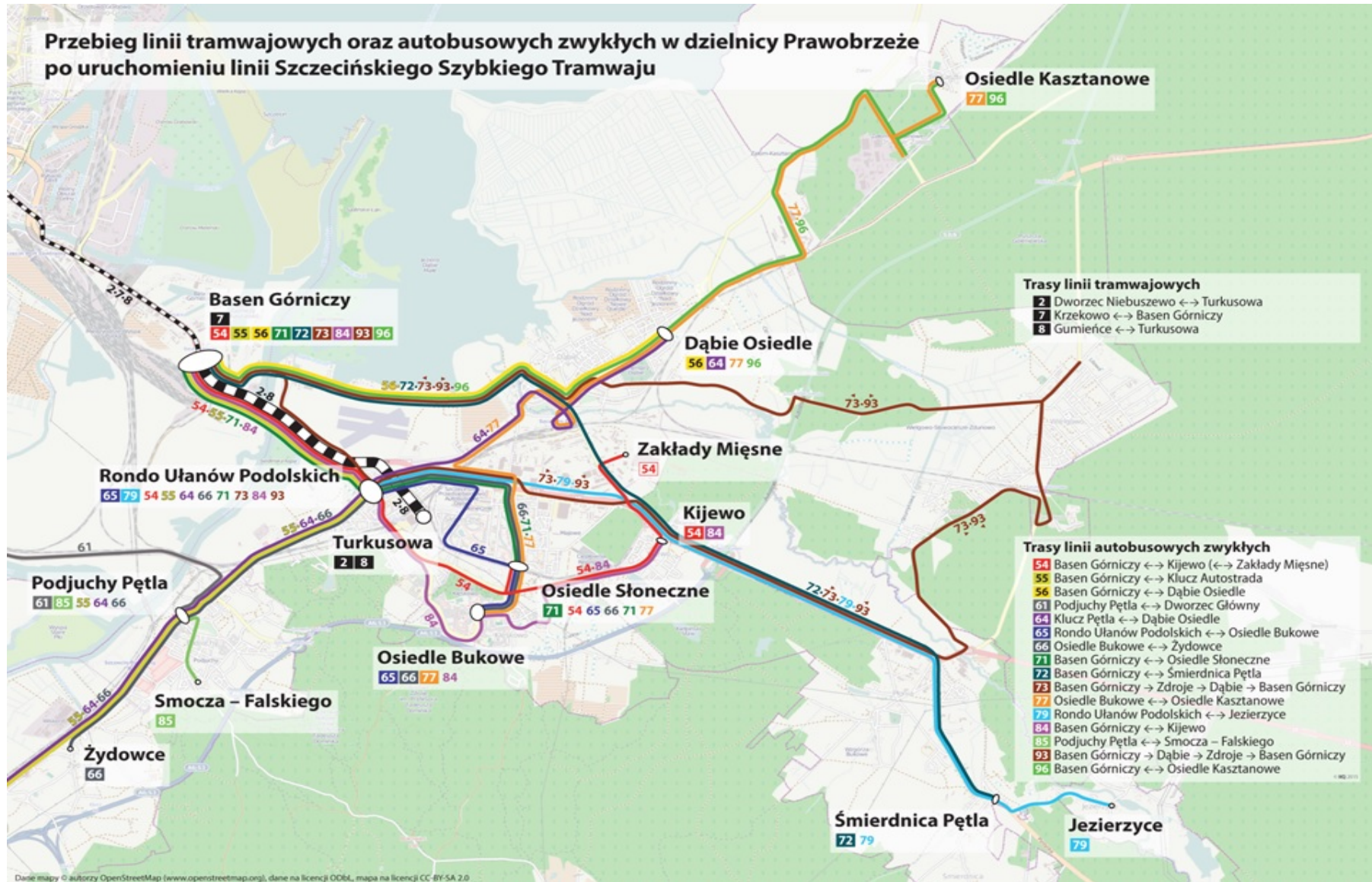


Szczeciński Szybki Tramwaj – zalety

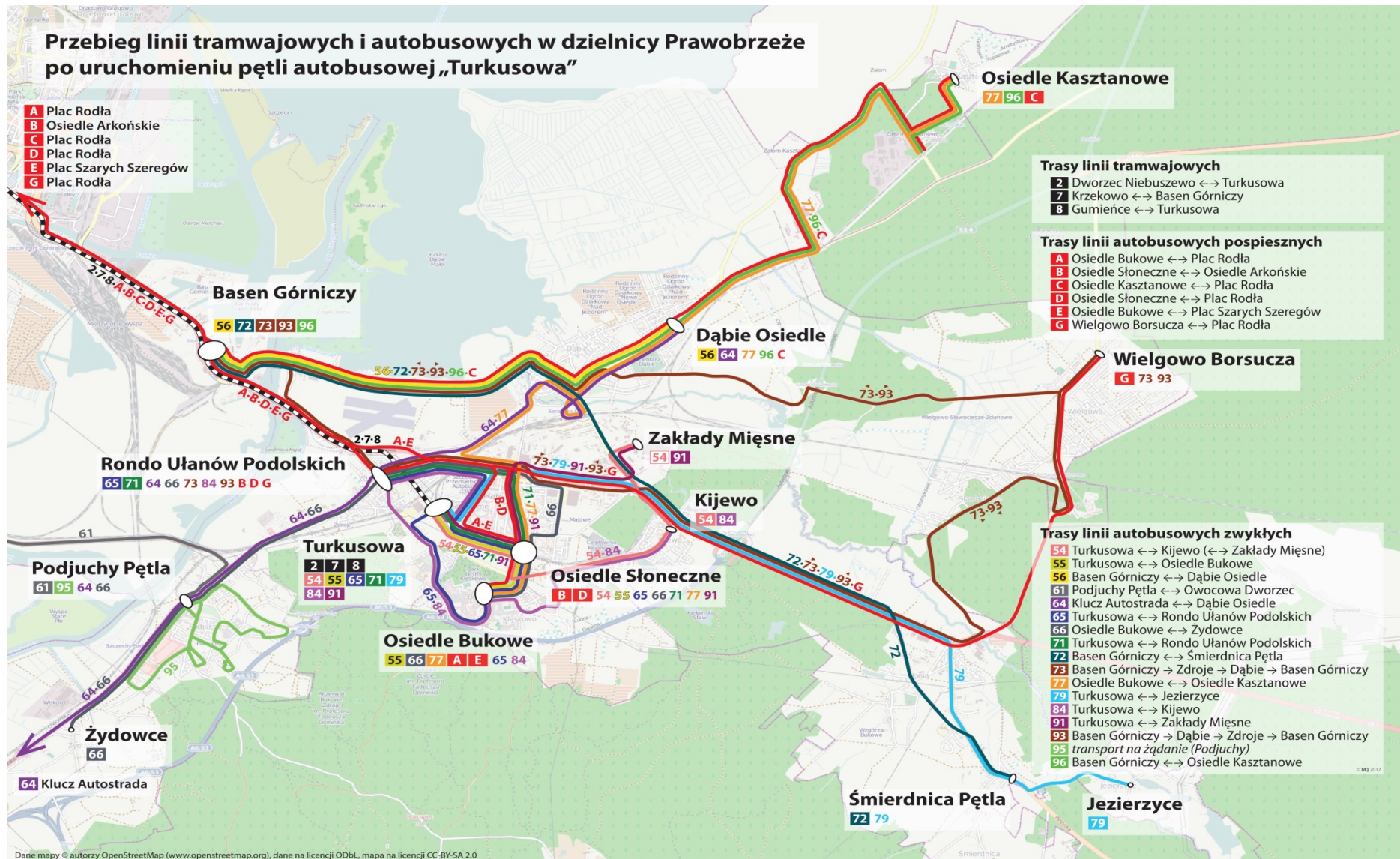
- szybkie połączenie tramwajowe centrum Szczecina z Prawobrzeżem,
- zwiększenie komfortu podróży,
- skrócenie czasu podróży,
- zwiększenie bezpieczeństwa podróżnych,
- poprawa warunków korzystania z transportu zbiorowego przez osoby niepełnosprawne,
- poprawa oddziaływania na środowisko poprzez zmniejszenie hałasu i emisji spalin,



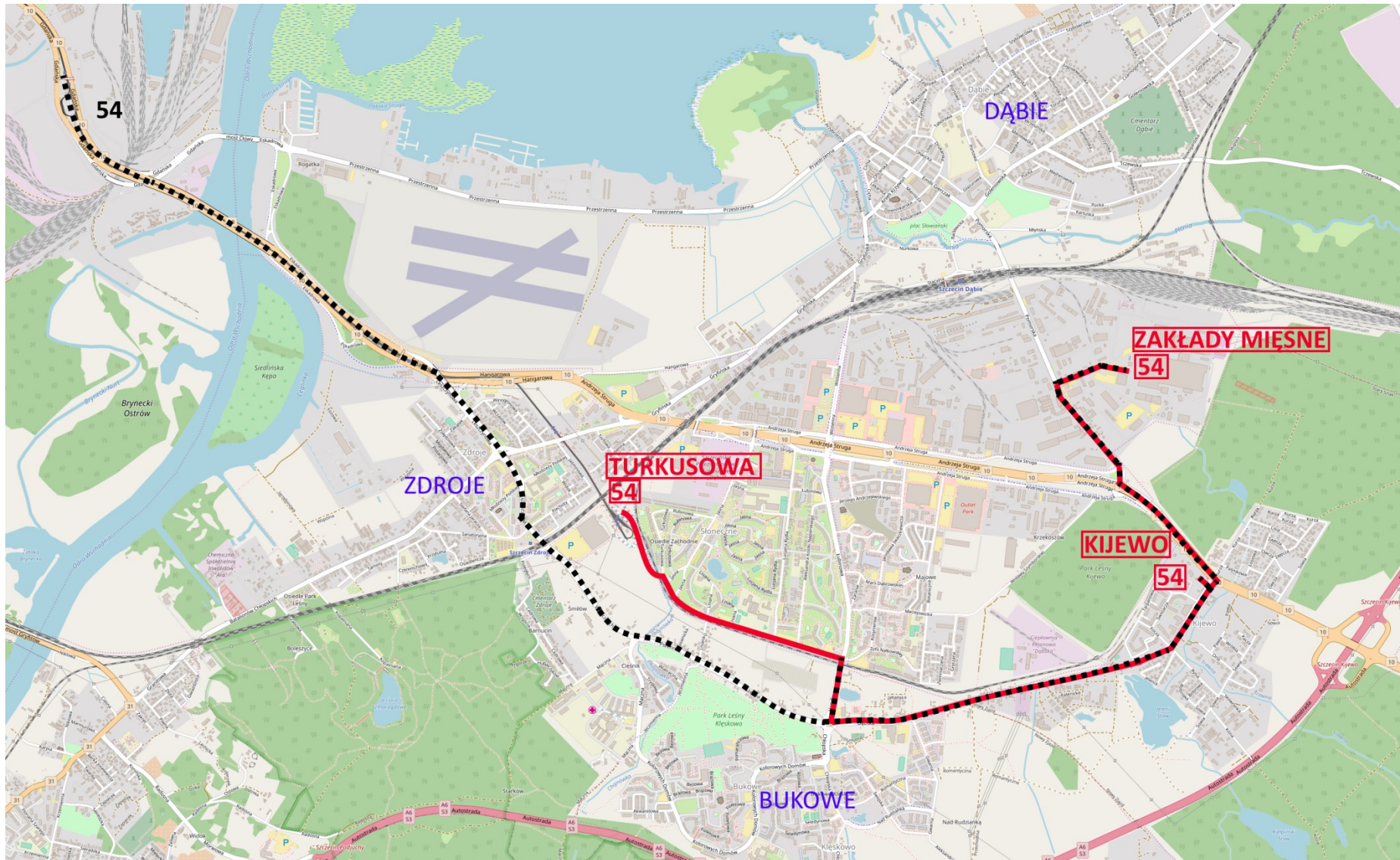
Siatka połączeń na Prawobrzeżu po 29.08.2015r.



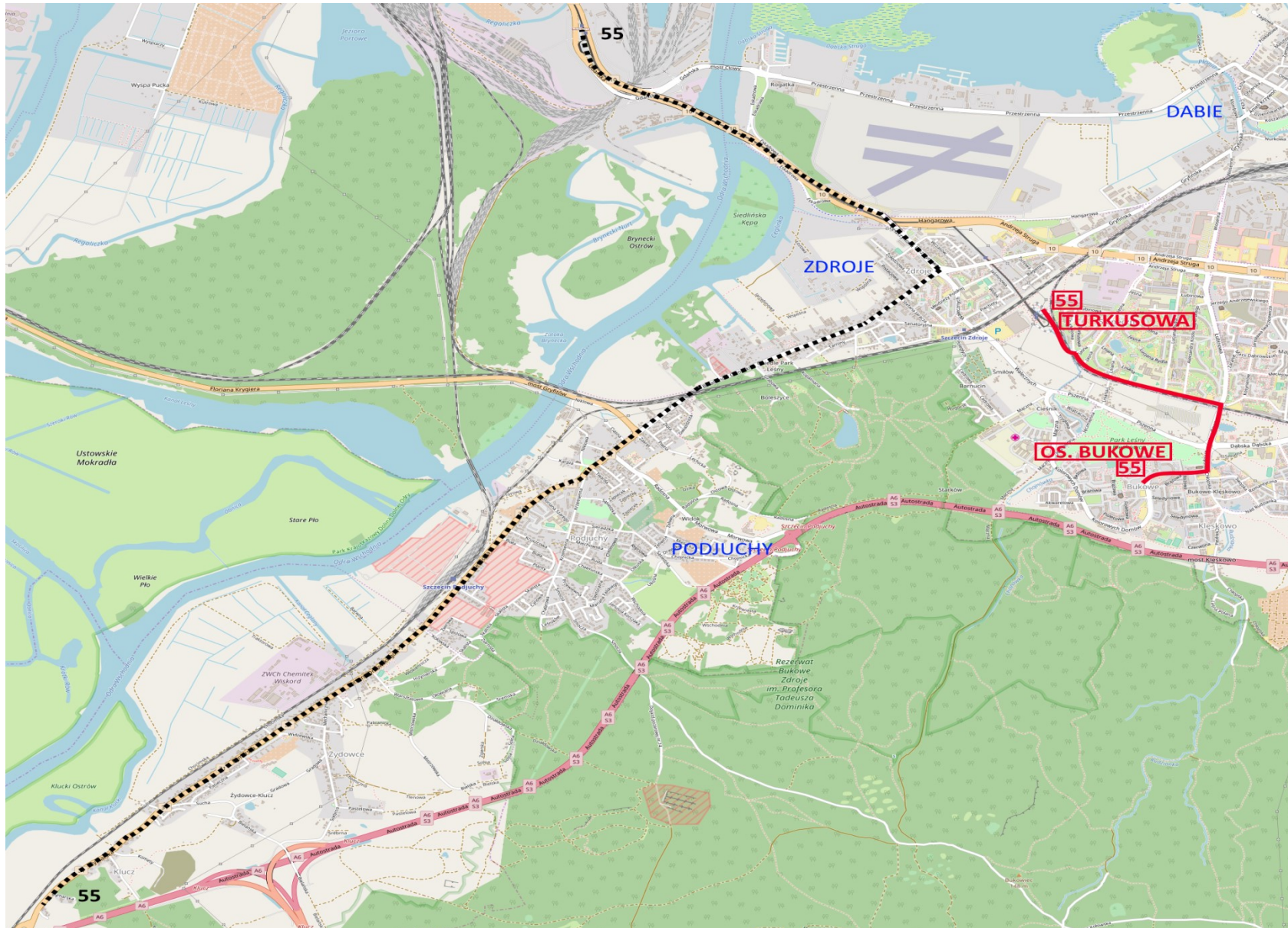
Siatka połączeń na Prawobrzeżu po oddaniu pętli autobusowej Turkusowa



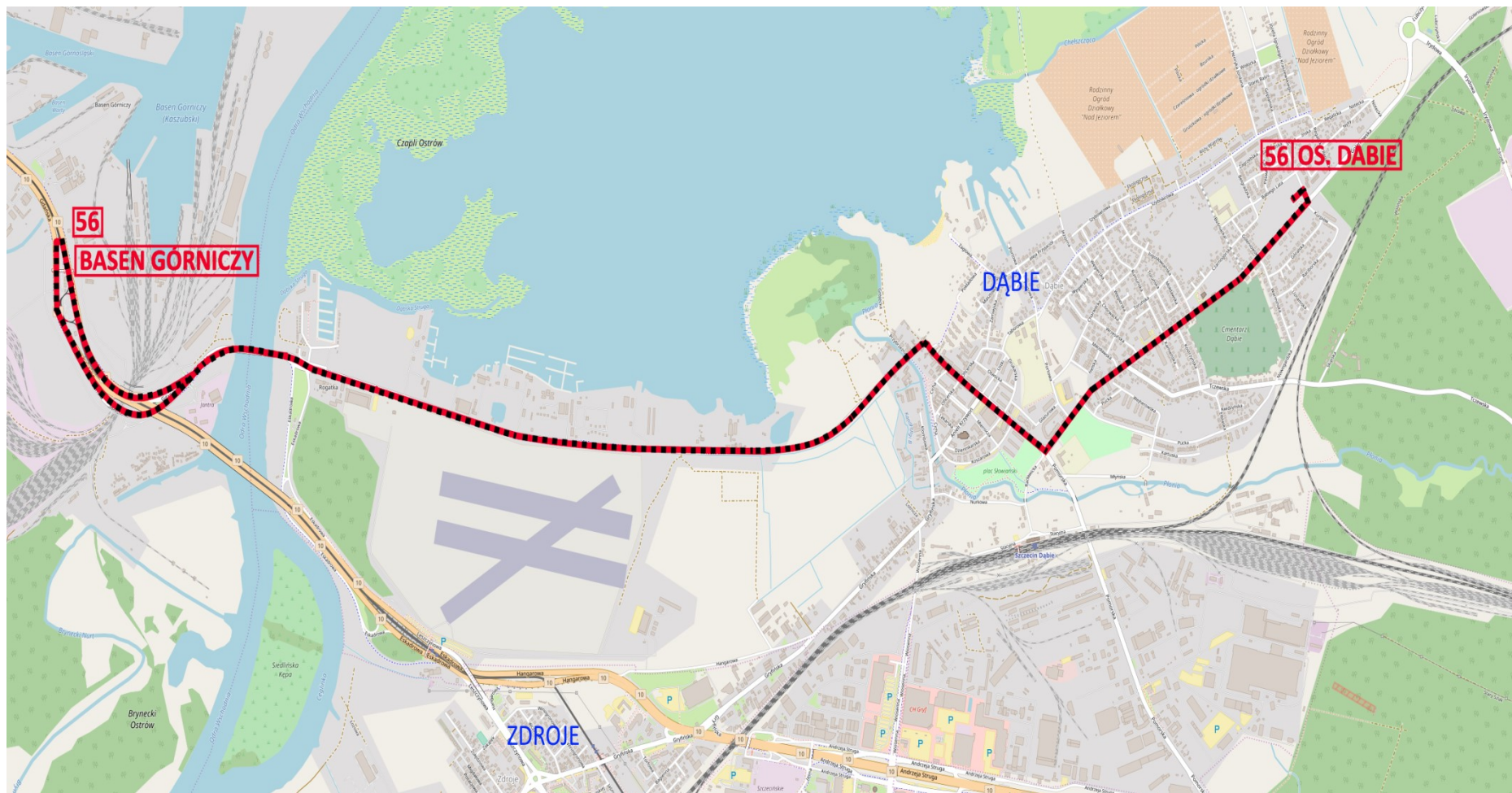
LINIA 54 – TURKUSOWA - KIJEWO – ZAKŁADY MIĘSNE



LINIA 55 – TURKUSOWA – OS. BUKOWE



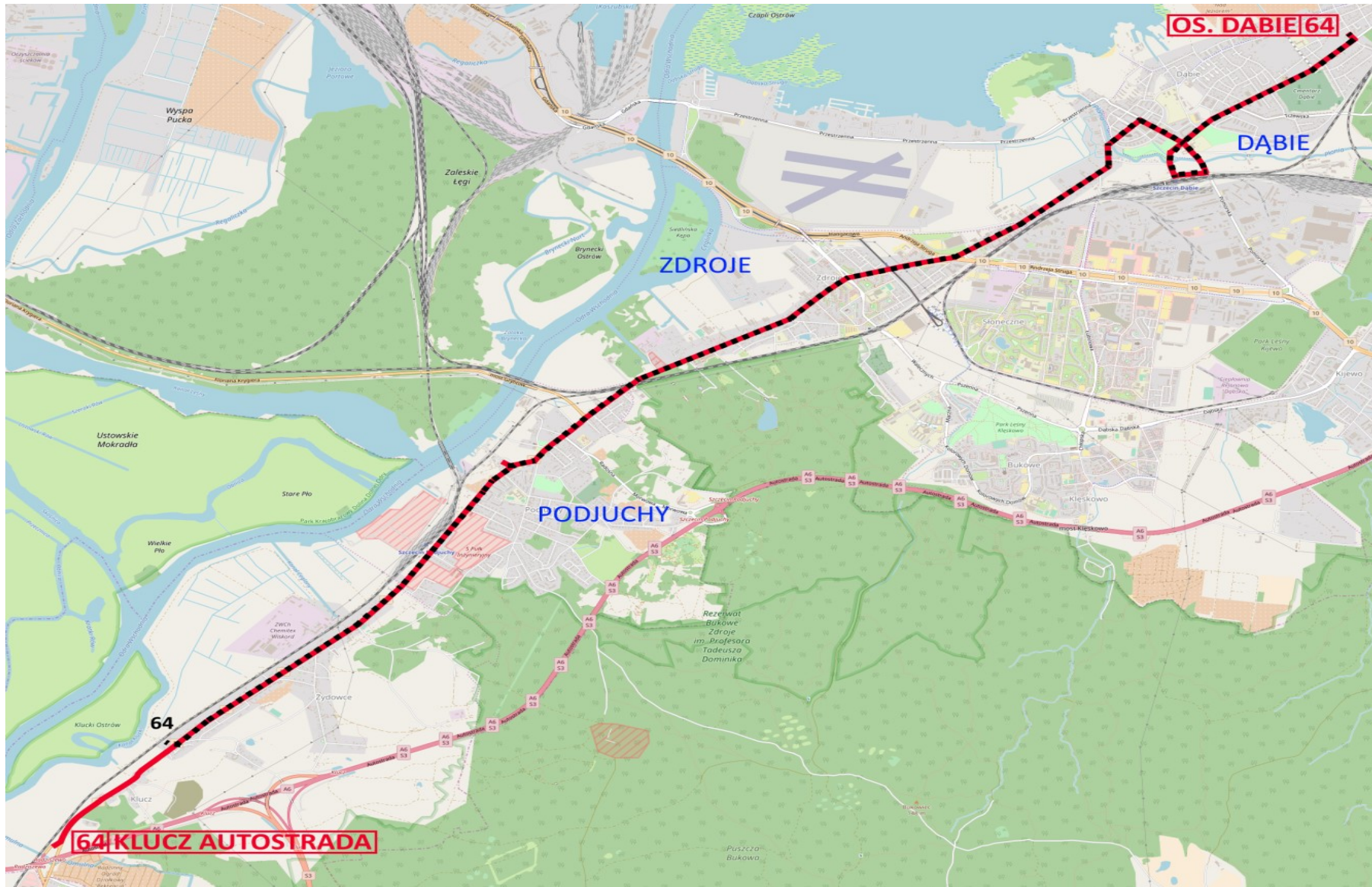
LINIA 56 – BASEN GÓRNICZY – DĄBIE OSIEDLE



LINIA 96 – BASEN GÓRNICZY – OS. KASZTANOWE



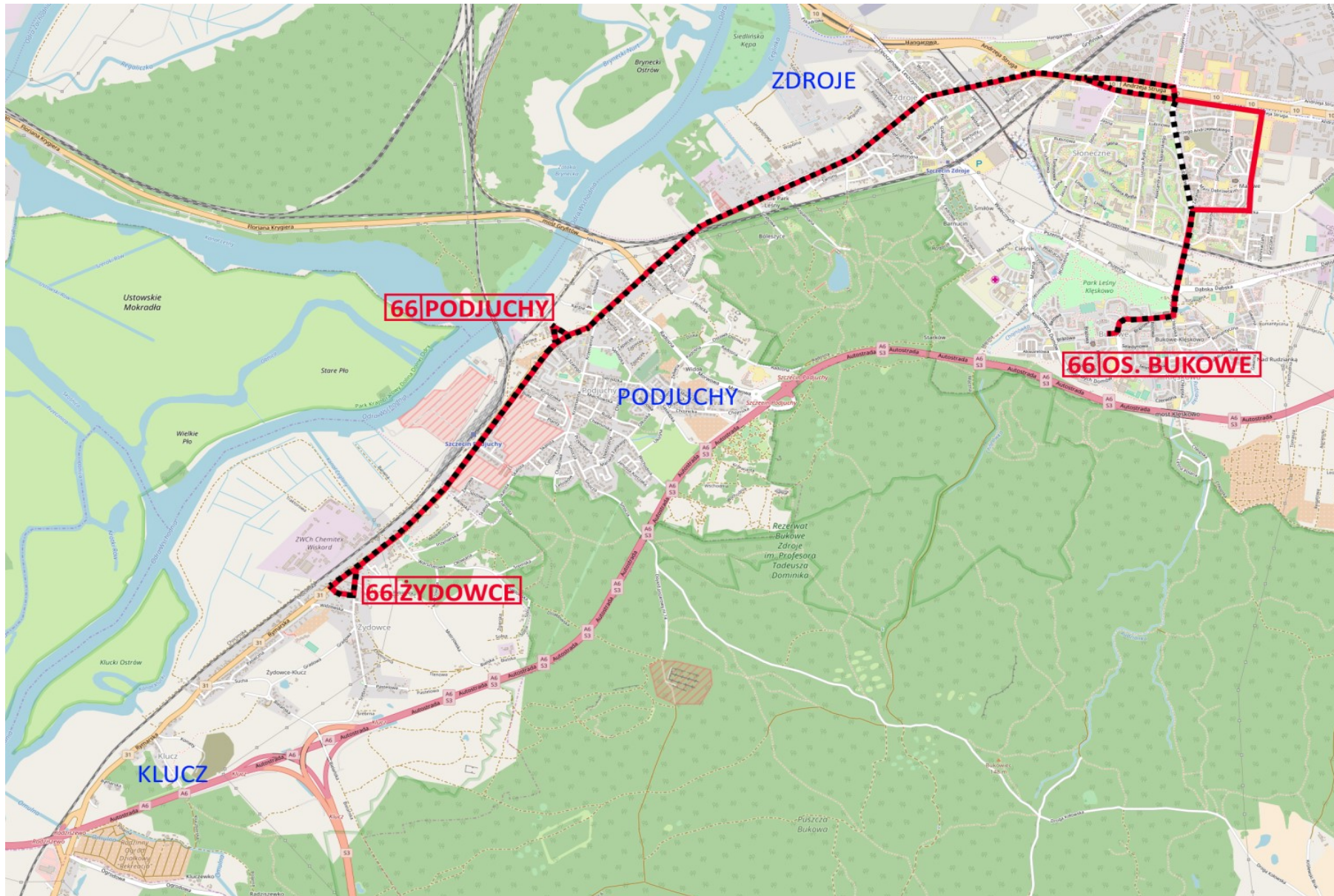
LINIA 64 – DĄBIE OSIEDLE – KLUCZ AUTOSTRADA



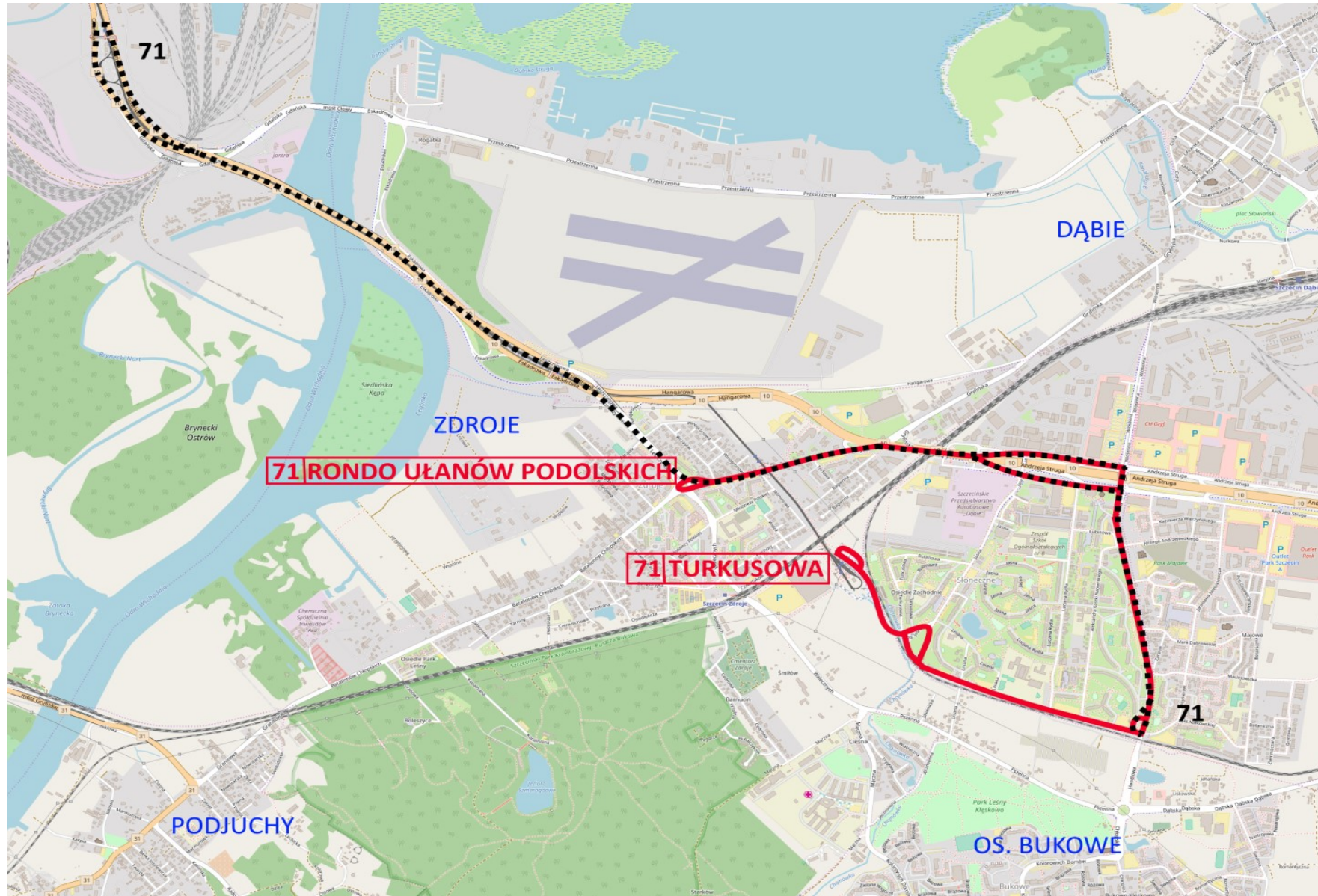
LINIA 65 – TURKUSOWA - RONDO UŁANÓW PODOLSKICH



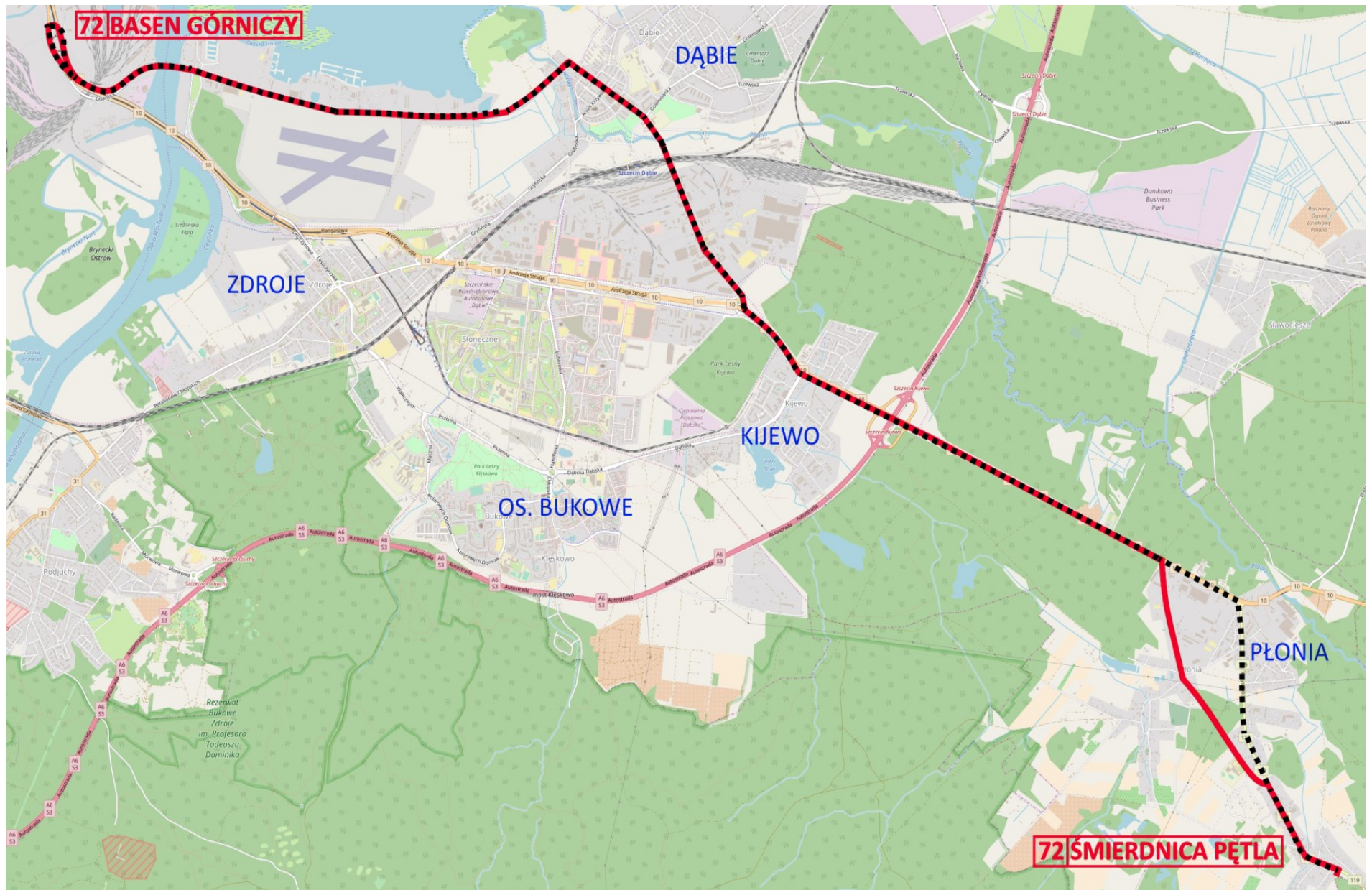
LINIA 66 – OS. BUKOWE – PODJUCHY - ŻYDOWCE



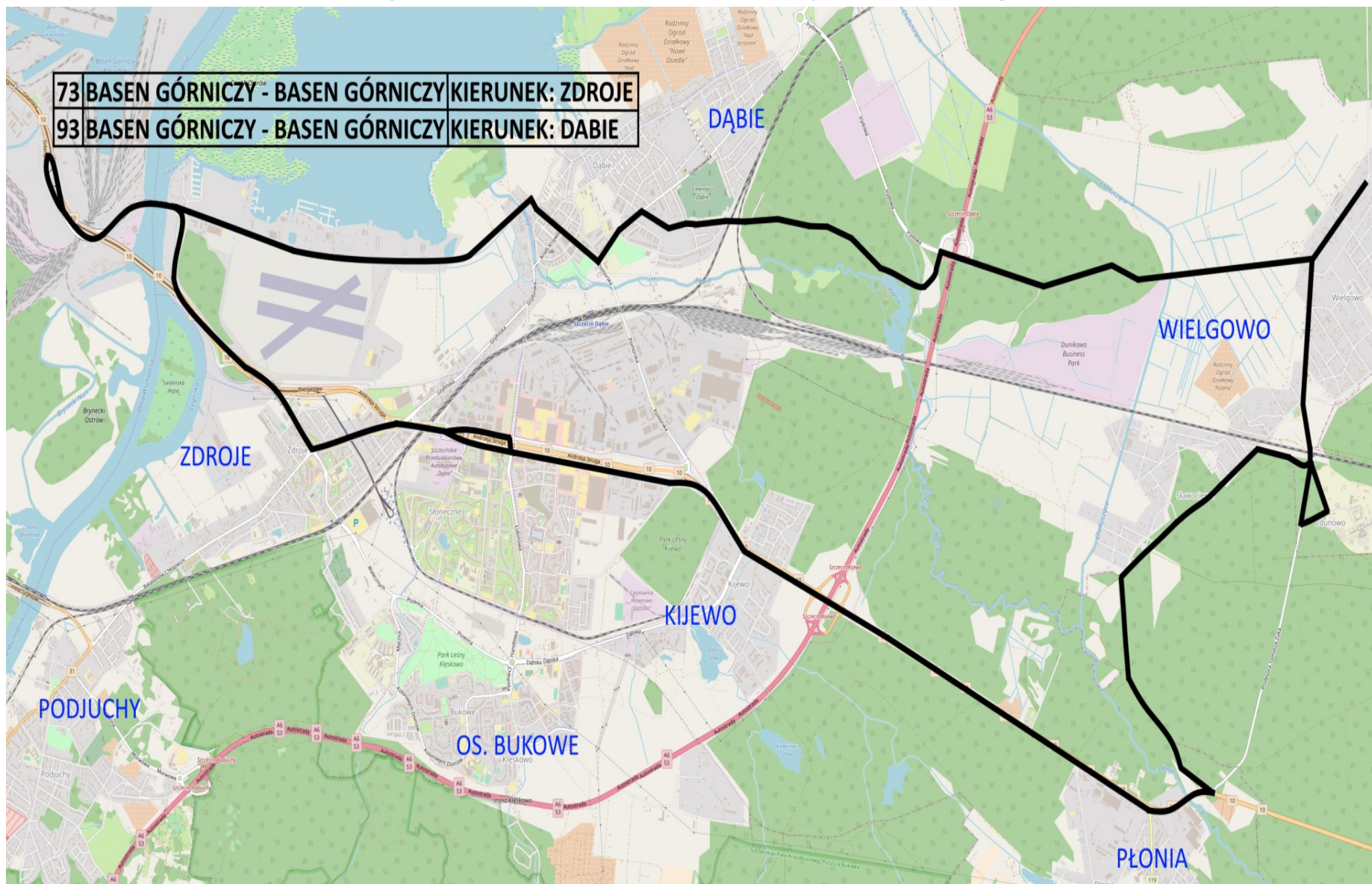
LINIA 71 – TURKUSOWA – RONDO UŁANÓW PODOLSKICH



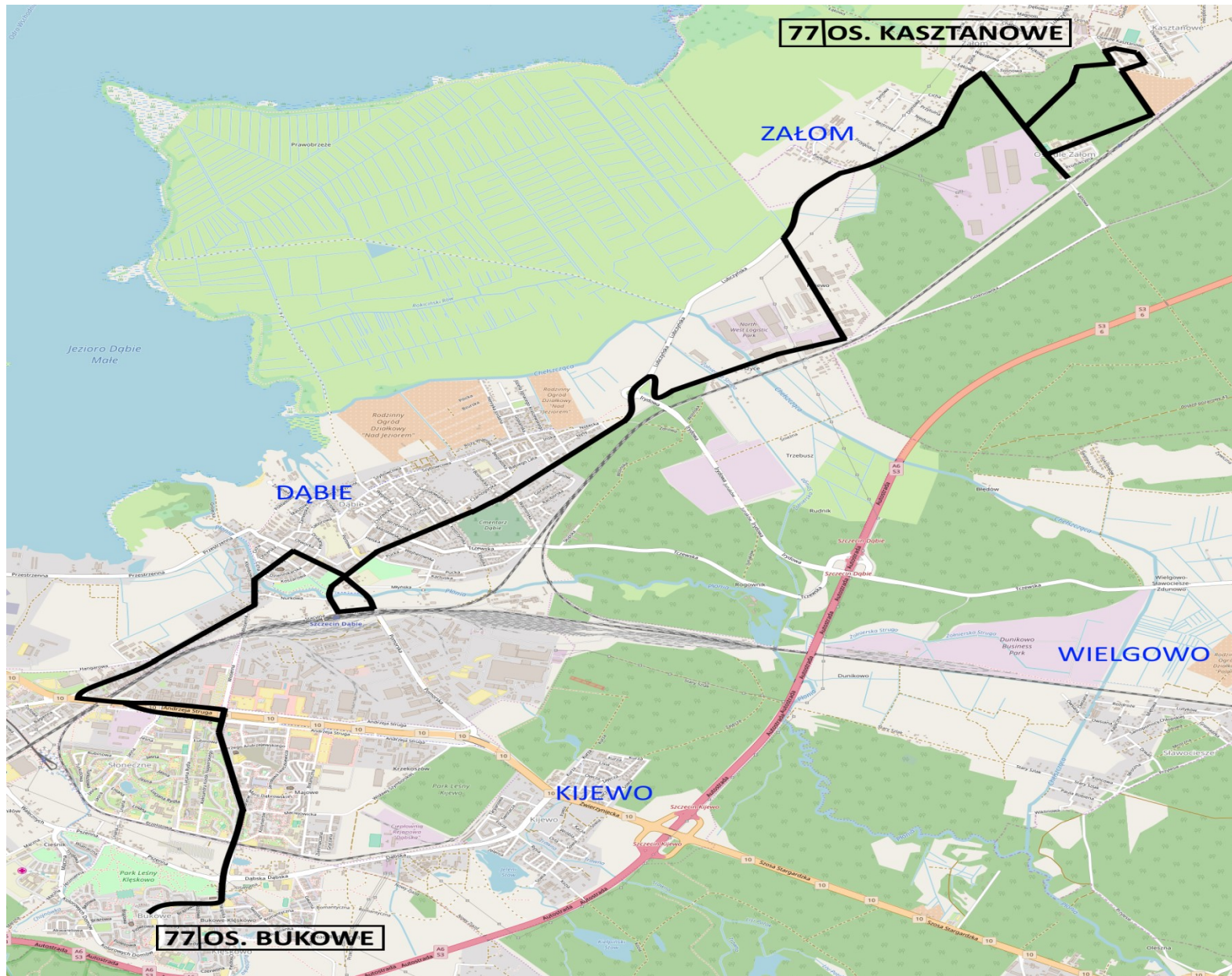
LINIA 72 – BASEN GÓRNICZY – ŚMIERDNICA PĘTLA



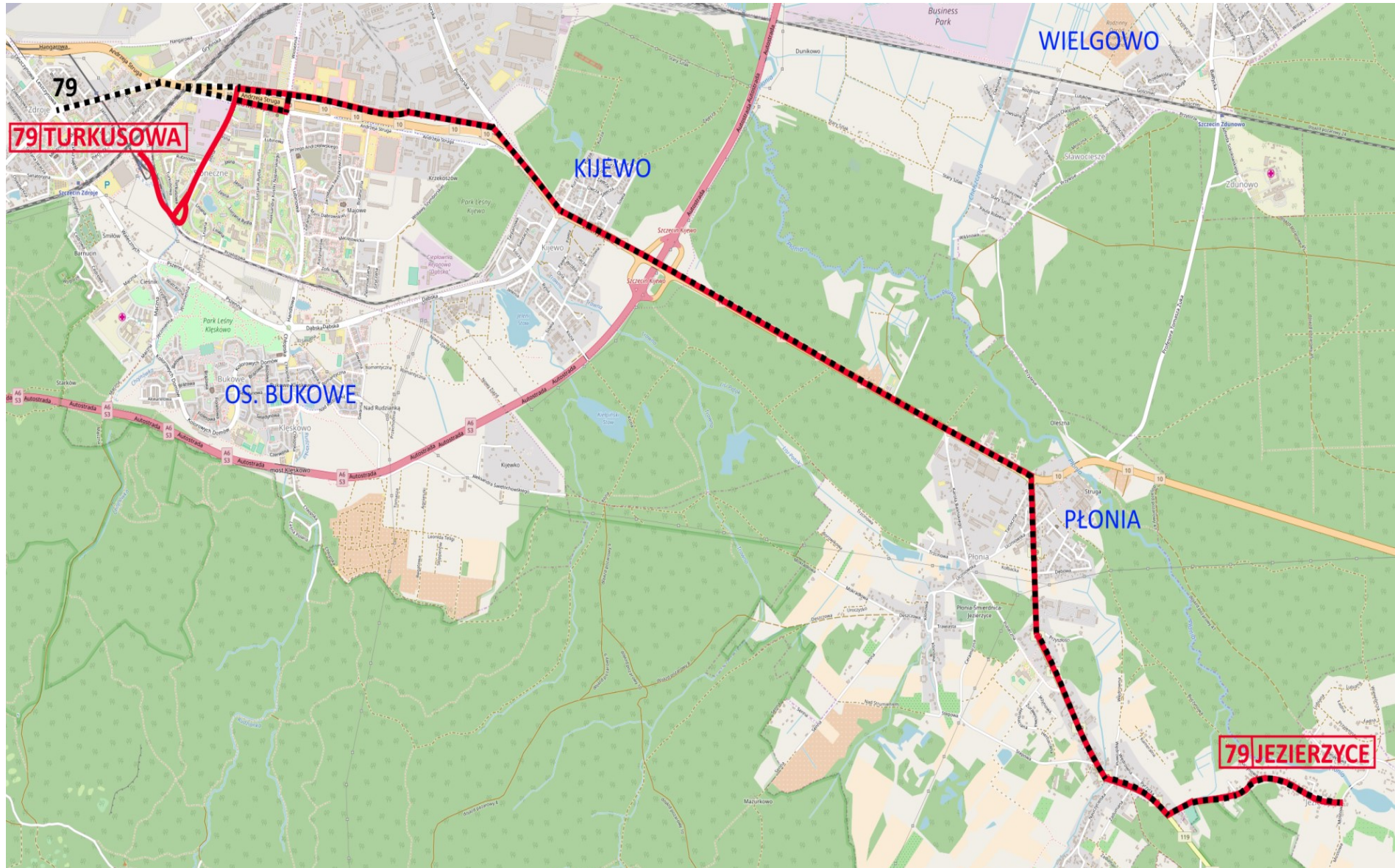
LINIA 73 / 93 – BASEN GÓRNICZY – BASEN GÓRNICZY (73: przez ZDROJE; 93: przez DĄBIE)



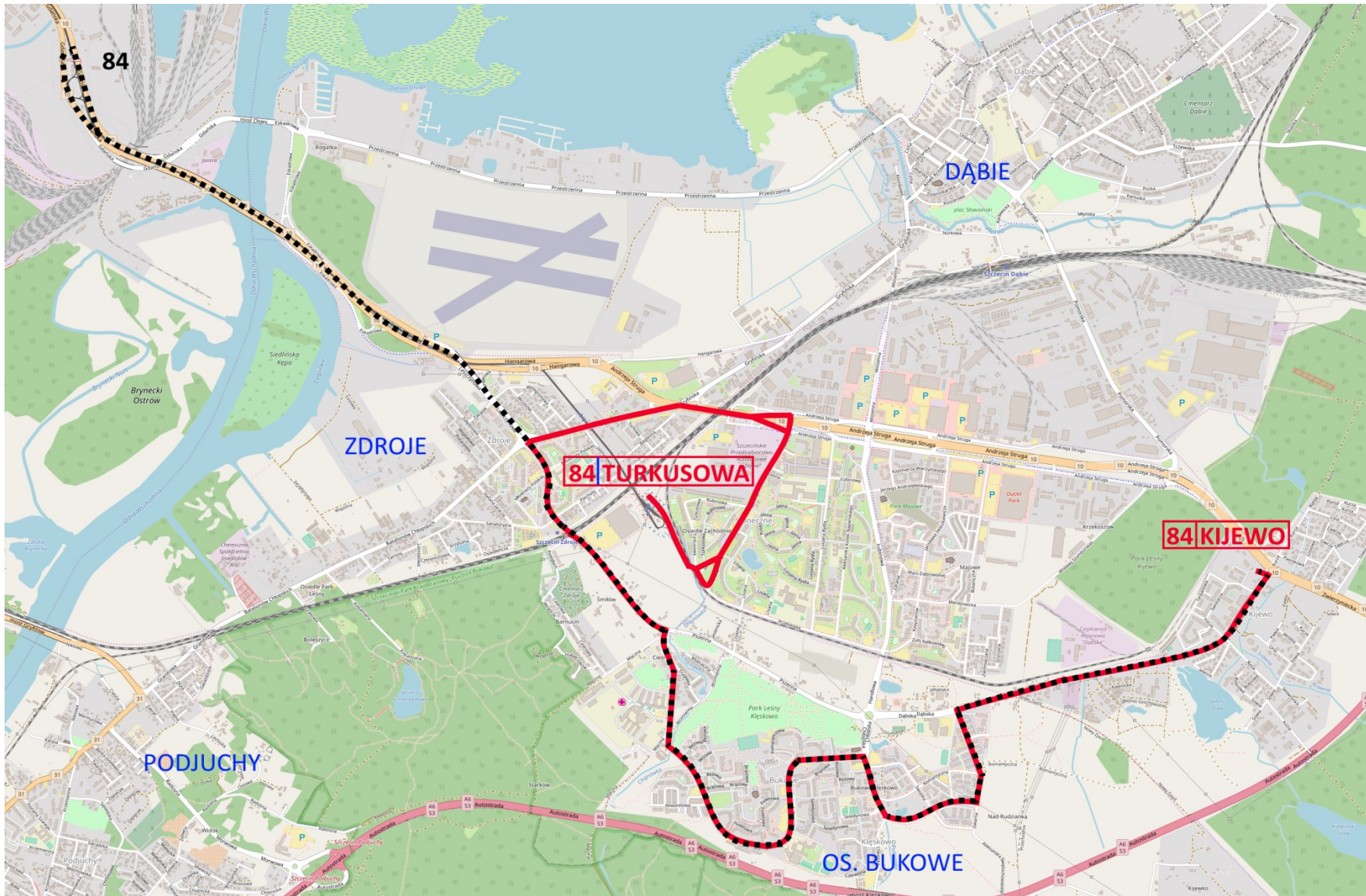
LINIA 77 – OS. BUKOWE – OS. KASZTANOWE



LINIA 79 – TURKUSOWA - JEZIERZYCE



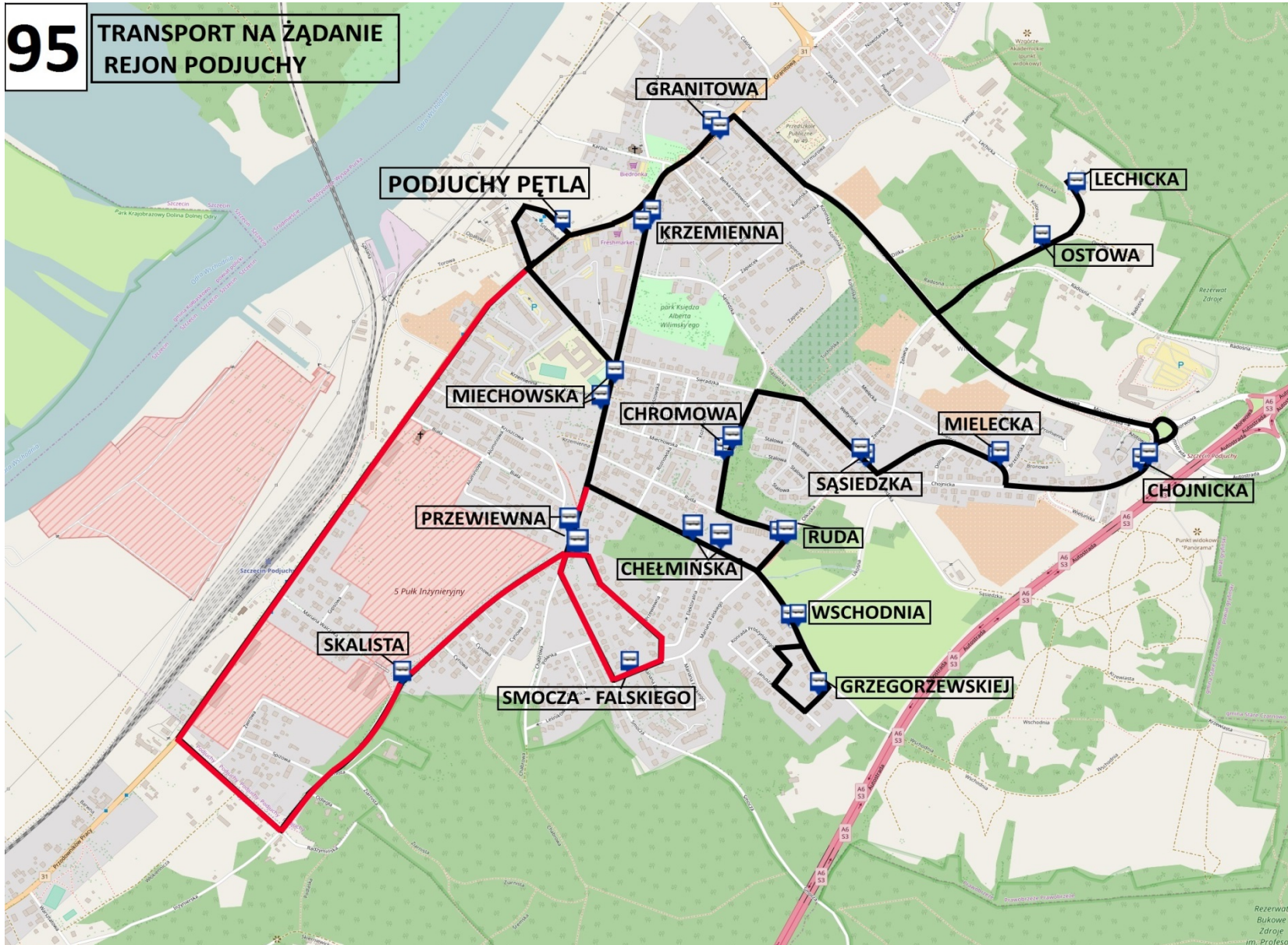
LINIA 84 - TURKUSOWA - KIJEWO



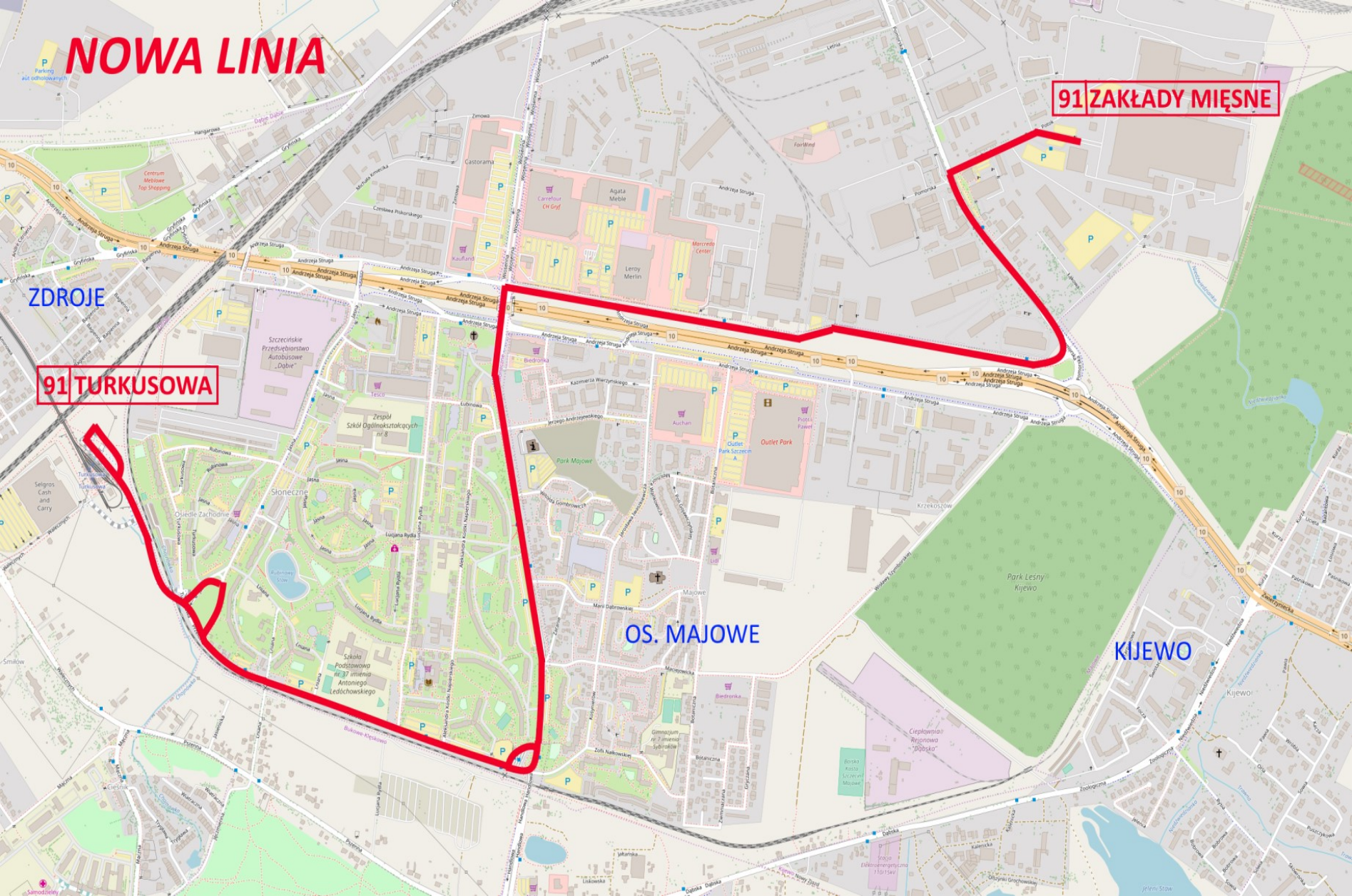
85 – PODJUCHY PĘTLA – SMOCZA FALSKIEGO



95 – TNŻ - REJON: PODJUCHY



91- TURKUSOWA – ZAKŁADY MIĘSNE



Założenia:

- ✓ Jak najszybszy dojazd do pętli Turkusowa
- ✓ Polepszenie komunikacji międzyosiedlowej na Prawobrzeżu
- ✓ Zwiększenie dostępności komunikacyjnej dla wybranych lokalizacji
np. SPSZOZ „ZDROJE”



Dziękuję za uwagę

